


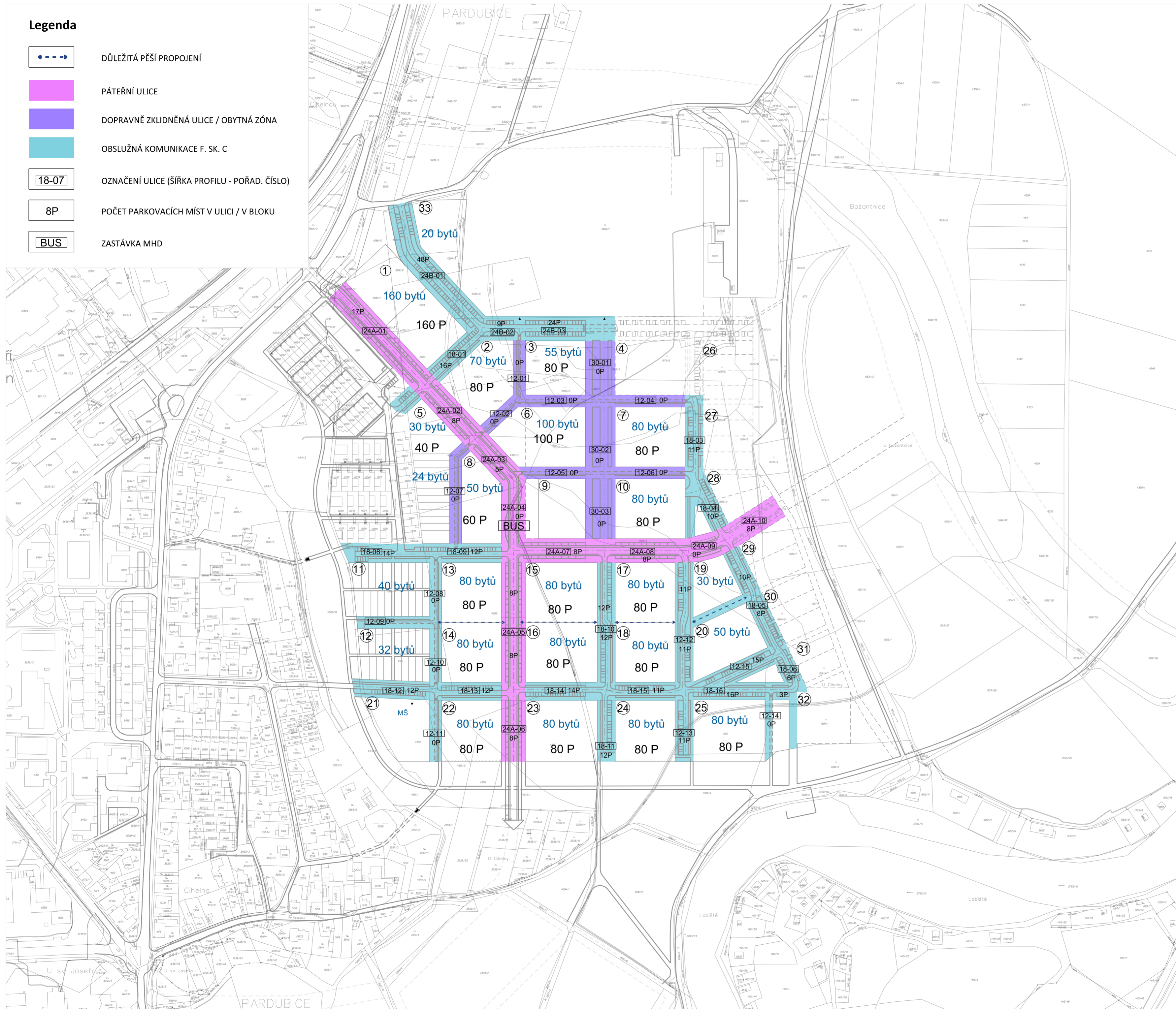


### Legenda

-  DŮLEŽITÁ PĚŠÍ PROPOJENÍ
-  PÁTEŘNÍ ULICE
-  DOPRAVNĚ ZKLIDNĚNÁ ULICE / OBYTNÁ ZÓNA
-  OBSLUŽNÁ KOMUNIKACE F. SK. C
-  OZNAČENÍ ULICE (ŠÍŘKA PROFILU - POŘAD. ČÍSLO)
-  POČET PARKOVACÍCH MÍST V ULICI / V BLOKU
-  ZASTÁVKA MHD



objednatel

**Statutární město Pardubice**  
Pernštyňské nám. 1, 530 21 Pardubice

zpracovatel

**Atelier architektury a urbanismu, s.r.o.**  
Lipky 1283, 549 41 Červený Kostelec

autorský tým

Ing. arch. Marek Wajsar  
Ing. Jan Vlček  
Ing. arch. Lukáš Pavlů



název projektu / fáze projektu

**Územní studie Nová Cihelna**  
návrh pro veřejné projednání

název / obsah výkresu

číslo výkresu

**Řešení dopravní infrastruktury 05**  
situace

měřítko

datum

paré

**1:2500**

**XI. 2020**