





Legenda

-  Hranice řešeného území
-  Plochy bydlení
-  Plochy občanského vybavení
-  Podlažnost



objednavatel


Statutární město Pardubice
Pernštýnské nám. 1, 530 21 Pardubice

zpracovatel

Atelier architektury a urbanismu, s.r.o.
Lipky 1283, 549 41 Červený Kostelec

autorský tým

Ing. arch. Marek Wajsar
Ing. Jan Vlček
Ing. arch. Lukáš Pavlů



název projektu / fáze projektu

Územní studie Nová Cihelna
návrh pro veřejné projednání

název / obsah výkresu

hlavní výkres
urbanistická koncepce

měřítko
1:2000

datum
XI. 2020

číslo výkresu

03

paré