







# VII.A ZMĚNY ÚZEMNÍHO PLÁNU MĚSTA PARDUBICE

Vyhodnocení předpokládaných důsledků navrhovaného řešení na zemědělský půdní fond

1 : 5000

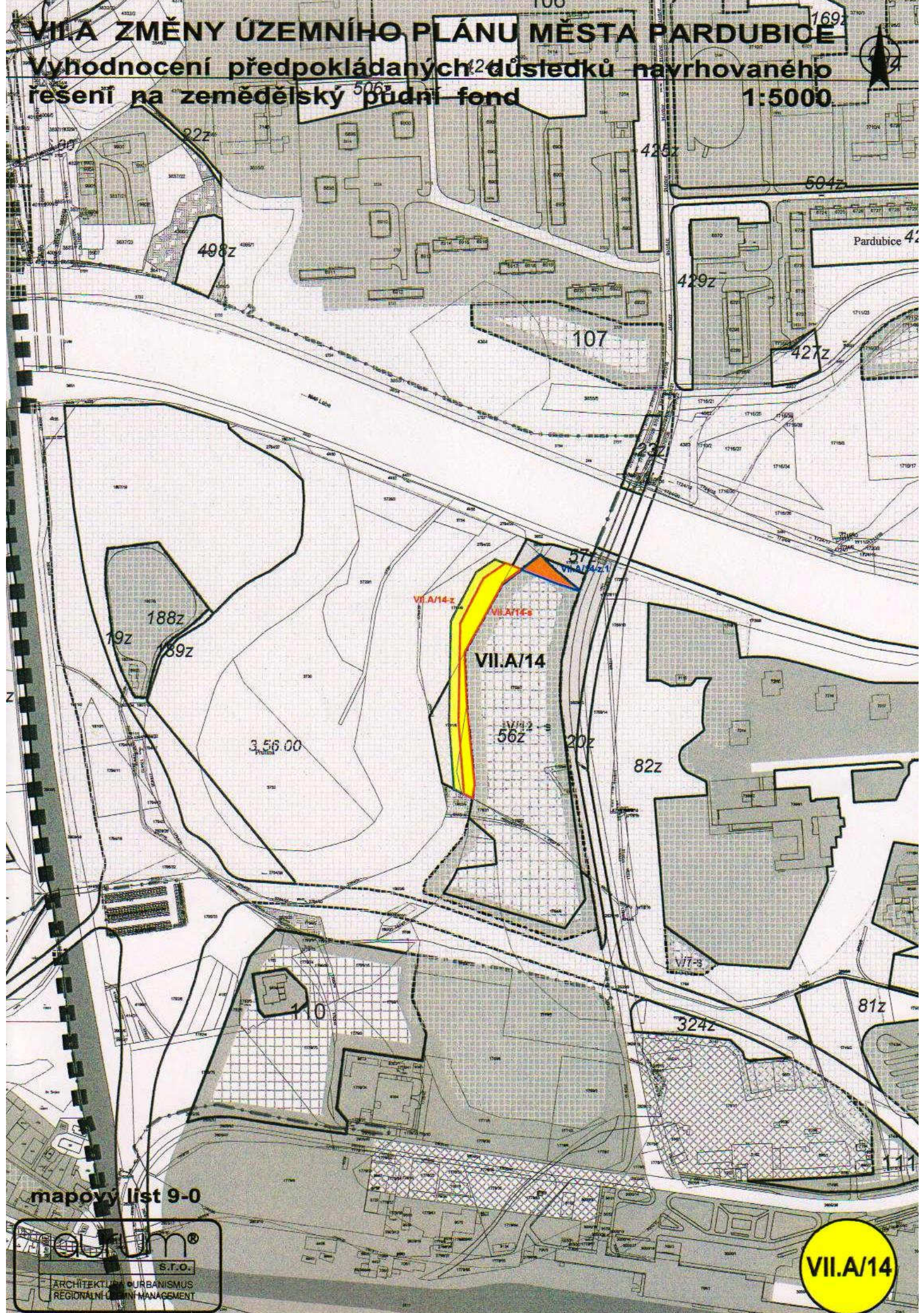
## LEGENDA :

VII.A/14-s	označení záborů - pro urbanizované funkční plochy
VII.A/14-z	označení záborů - pro plochy zeleně
VII.A/14-z.1	označení záborů - změna funkčního využití z ploch urbanizovaných na zeleň
VII.A/14	označení změn
	vymezení záboru pro urbanizované funkce
	vymezení záboru pro zeleň
	vymezení plochy se změnou funkčního využití z ploch urbanizovaných na zeleň
	plocha záboru pro urbanizované funkce
	plocha záboru pro zeleň
	plocha se změnou funkčního využití z ploch urbanizovaných na zeleň



# VII.A ZMĚNY ÚZEMNÍHO PLÁNU MĚSTA PARDUBICE

## Vyhodnocení předpokládaných důsledků navrhovaného řešení na zemědělský půdní fond 1:5000



mapový list 9-0

**atm**  
S.T.O.  
ARCHITEKTURA URBANISMUS  
REGIONÁLNÍ ÚPRAVY MANAGEMENT

**VII.A/14**