






ÚZEMNÍ PLÁN TŘEBOSICE

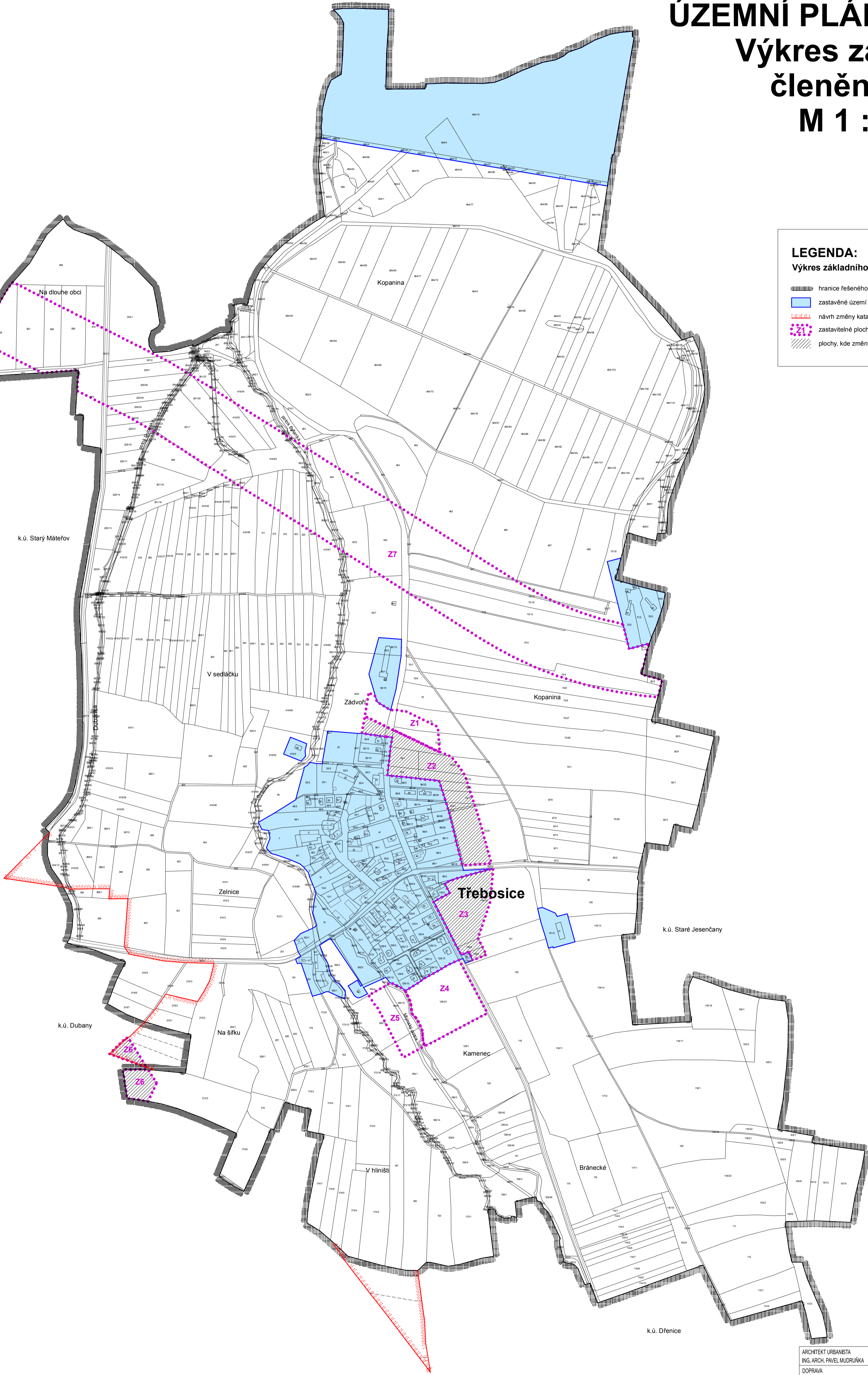
Výkres základního členění území


M 1 : 5000

LEGENDA:

Výkres základního členění území

-  hranice řešeného území
-  zastavěné území k 31.7. 2008
-  návrh změny katastrální hranice obce
-  zastavitelné plochy
-  plochy, kde změny provede územní studie



digitální zpracování a tisk 

ARCHITEKT URBANISTA ING. ARCH. PAVEL MUDRŮNKA	PLYN REPLYN	
DOPRAVA ING. R.LOUKOTA	ELEKTRO E.DIR	
VODOHOSPODÁŘSKÁ ČÁST ING. KOUBA	KRAJINNÁ EKOLOGIE ING. Z.BALADOVÁ	
LESY ING. HAVLÍČEK	DIGITALIZACE MINIS G PLUS	

ÚZEMNÍ PLÁN TŘEBOSICE	IČO 455 11 888
Výkres základního členění území	OBJEDNATEL OBEC TŘEBOSICE
	Datum: prosinec 2011
	Mřítko: 1:5000

B1