

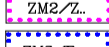




LEGENDA

-  HRANICE ŘEŠENÉHO ÚZEMÍ
-  ZASTAVĚNÉ ÚZEMÍ K 31.12.2018
-  ZMĚ/P
-  ZMĚ/P
-  ZMĚ/K

ZMĚNA Č.2 ÚP STĚBLOVÁ M 1:5 000  
 VÝKRES ZÁKLADNÍHO ČLENĚNÍ ÚZEMÍ – 1.1  
 Pořizovatel: Magistrát města Pardubice Zpracovatel: ing. arch. Milan Vojtěch Datum: 05/2019