










LEGENDA

-  HRANICE ŘEŠENÉHO ÚZEMÍ
-  PLOŠTY A KORIDORY S MOŽNOSTÍ VYVLÁŠTNÍ
-  I ÚPĚLNĚ PŘÍRODNÍHO PRÁVA
-  ST1 DOSTAVBA DVOUPRÁHEU U SILNICE I/27 A
-  ST2 ÚPRAVA STAV. KŘÍŽOVATKY
-  ST3 MODERNIZACE A ZDOVKOLEBNĚNÍ ŽELEZNIČNÍ TRATĚ R201
-  ST4 KANALIZACE K8 PAPŘENY OPATOVICE-ČOV PARDUBICE

ÚZEMNÍ PLÁN STĚBLOVÁ
VÝKRES VEŘEJNĚ PROSPĚŠNÝCH STAVEB,
OPATŘENÍ A ASANACÍ – 3.1 M 1:5 000

Pořizovatel: Magistrát města Pardubice Zpracovatel: ing. arch. Milan Vojtěch 06/2011

3.4

3.3

3.2