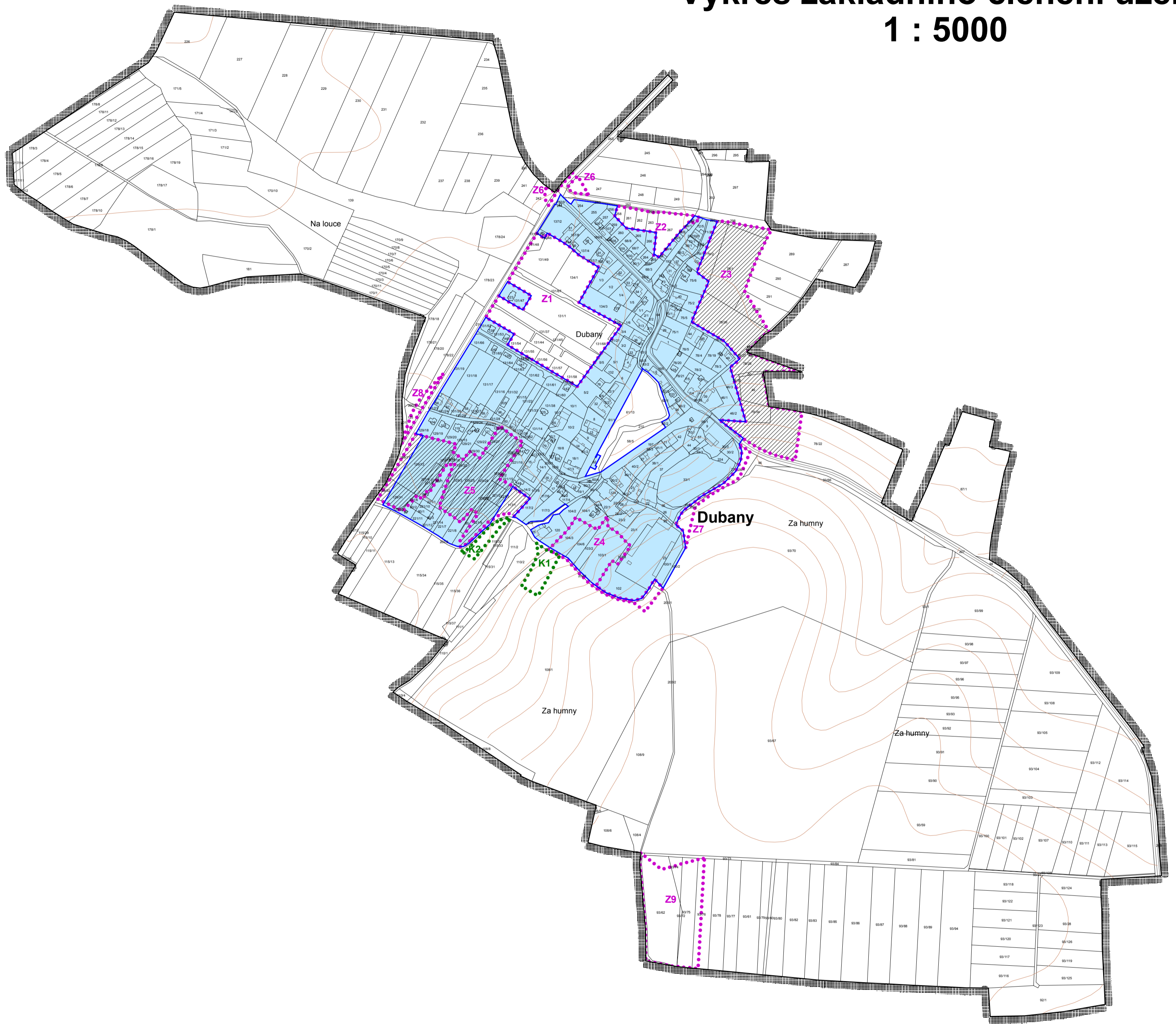



ÚZEMNÍ PLÁN DUBANY

Výkres základního členění území






1 : 5000




digitální zpracování a tisk 

LEGENDA:

Výkres základního členění území

-  hranice řešeného území = hranice obce
-  zastavěné území k 12.9. 2011
-  zastavitelné plochy
-  plochy změn v krajině
-  plochy, kde změny prověří územní studie

ARCHITEKT URBANISTA ING. ARCH. PAVEL MUDRUŇKA	PLYN REPLYN	 IČO 455 11 888 OBJEDNATEL OBEC DUBANY Datum: červen 2014 Měřítko: 1 : 5000
DOPRAVA ING. R.LOUKOTA	ELEKTRO E-DIR	
VODOHOSPODÁŘSKÁ ČÁST ING. KOUBA	KRAJINNÁ EKOLOGIE ING. Z.BALADOVÁ	
LESY ING. HAVLÍČEK	DIGITALIZACE MNIS G PLUS	
ÚZEMNÍ PLÁN DUBANY		
Výkres základního členění území		B1