

Č. j. ~~1573/90/uh/az~~ V Pardubicích dne 29.11.1990

ZO Český zahr. svaz Kolinec n. L.
st. číslo: [redacted]

Věc: KOLAUDAČNÍ ROZHODNUTÍ

ROZHODNUTÍ NABYLO
PRÁVNÍ MOCI DNE 14.12.1991

ZO Český zahr. svaz Kolinec
podal dne 28.11.1990

návrh na vydání kolaudačního rozhodnutí.

Odbor územního plánování a architektury MěstNV v Pardubicích po přezkoumání návrhu a na základě výsledku místního šetření a ústního jednání, které se konalo dne 28.11.1990 podle § 82 odst. 1 stavebního zákona č. 50/1976 Sb.

povoluje užívání stavby:

ZO Kolinec - skupina hránstav / stavba společného zařízení - útl, ople-
nění, vnitřní komunikace

Pro užívání stavby OÚPA MěstNV v Pardubicích stanoví podle § 82 odst. 2, zák. č. 50/1976 Sb. a § 43 odst. 2 vyhl. č. 85/1976 Sb. tyto podmínky:

Při místním šetření byly zjištěny drobné vady a nedodělky, které musí být odstraněny do lhůty:

Odůvodnění:

Při místním šetření bylo zjištěno, že stavba je provedena dle schvá-
lené projektové dokumentace. Užívání stavby nebude v rozporu se
zájmy společnosti.

Poučení:


Proti tomuto rozhodnutí se lze odvolat do 15 dnů ode dne doručení k odboru výstavby a územního plánování ONV v Pardubicích, podáním učiněným u zdejšího odboru.

Vedoucí odboru územního plánování
a architektury MěstNV v Pardubicích
XXXXXXXXXXXX

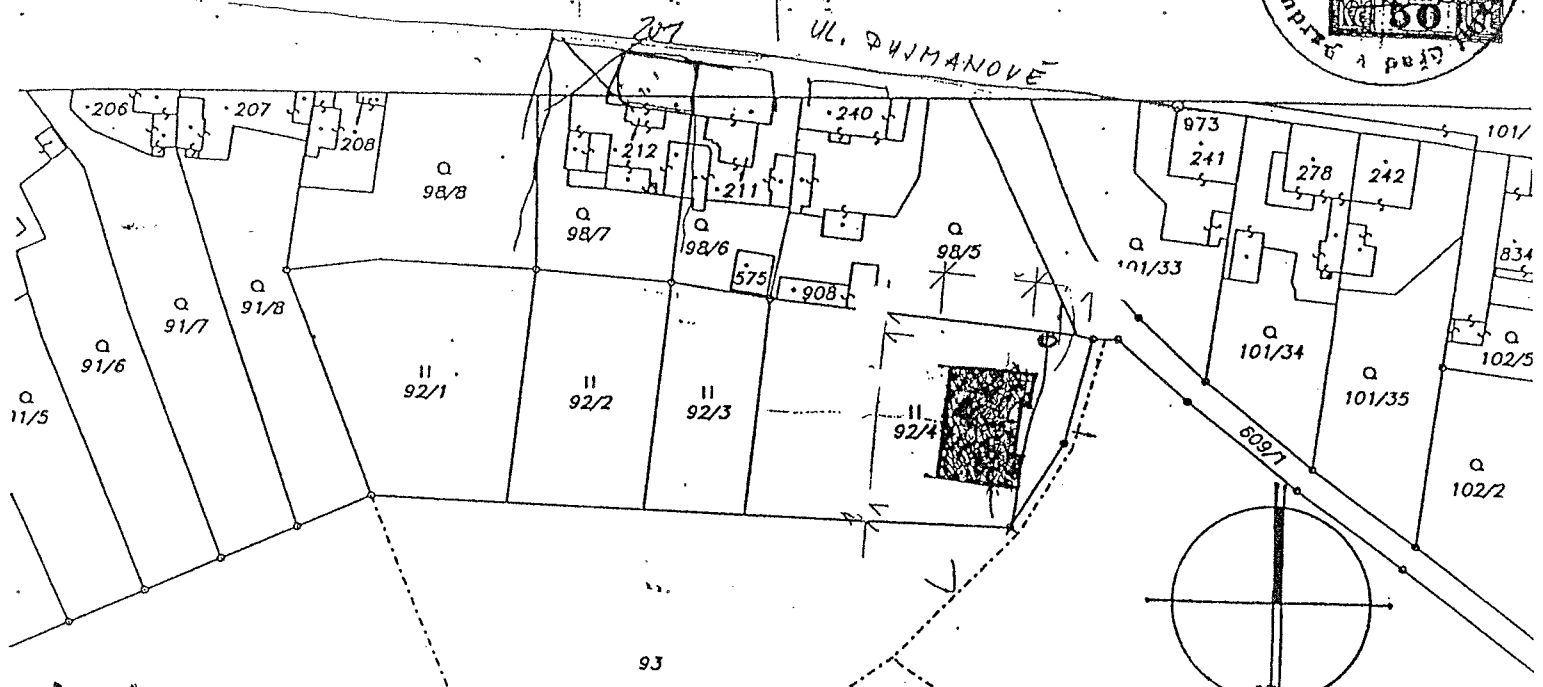
J o s Josef v z.

CO: FO
Geodézie Pce
právní
spis

Handwritten signature



Katastrální úřad v Pardubicích	Okres Pardubice	Obec Pardubice	Datum, 11.4.1996
Kat.území Rozlehad Lobem	Mapový list M14-D-0/22	Měřítko 1:10000	Podpis <i>[Signature]</i>
K O P I E K A T A S T R Á L N Í M A P Y na parcely pp. 92/4			Číslo 1436-96/2114
Vyhotovil <i>Prokázová</i>	Dne 11.4.1996		Razítka



Úřad městského obvodu
Pardubice VII.
gen. Svobody 198
533 51 Pardubice 17
*Reklamace k
21. IV. 97 [Signature]*

19.6.97
*V zájmovém prostoru se nenachází
zařízení ve správě TS - V.O.
PLATNOST 6 MĚSÍCŮ.

TECHNICKÉ SLUŽBY
města PARDUBIC
provozovna 205
Veřejné osvětlení

19.2.97 *[Signature]*
HANA DUFKOVÁ

SPT TELECOM, a.s.
Telekomunikační obvod PARDUBICE
MASARYKOVO nám. 2655
531 84 PARDUBICE

6.1.97 *[Signature]*
V zájmovém území se místní
půdní telefonní kabely
nenacházejí.
Platnost vyjádření 3 měsíce.

Při startu v rámci územního
vyjádření od SPT TELECOM a.s.
PPT Hradec Králové

*Ke stavbě 25 mzdůvek
přípovědi
pro realizaci správy
veřejného osvětlení Pardubice
B. Křížová 234
530 02 Pardubice
19.6.97
804*

V zájmovém území se nenachází zařízení v naší
správě. K realizaci práce nemáme připomínky

VODOVODY A KANALIZACE
PARDUBICE a.s.
13. Teplého 2014
530 02 Pardubice

datum: 6.1.97
[Signature]
soudržná s přílohou

Východočeská energetika, a.s.
Oblastní ředitelství
technická dokumentace
Pardubice

Platí pouze s vyjádřením VEP
zn. 2/94
ze dne 6. 01. 1997 *[Signature]*

MAGISTRÁT MĚSTA PARDUBIC
Odbor rozvoje města
oddělení urbanismu a architektury

*Yuzhenko, [Signature]
dokonku na parceli
92/4 v ul. Rozlehad u č.
100 stou je [Signature]
[Signature]*



Potvrzení

o předání zaměření skutečného provedení stavby

Potvrzují, že stavebník

předal zaměření skutečného provedení stavby.

- novostavba R-D stp. 92/8

Magistrát města Pardubic
Odbor rozvoje města
odd. urbanismu a architektury
530 21 PARDUBICE

2

dne 9. 11. 98

převzal:

Potvrzení


o předání zaměření skutečného provedení stavby

Potvrzuji, že stavebník [REDACTED]

předal dne 4.11.2018. zaměření skutečného provedení stavby odboru
rozvoje města, správci digitální tech. mapy.

Magistrát města Pardubic
Odbor rozvoje města
odd. urbanismu a architektury
530 21 PARDUBICE
1

.....
předal


.....
převzal