

MAGISTRÁT MĚSTA PARDUBIC

STAVEBNÍ ÚŘAD

Štrossova 44, Pardubice 53021



Sp. zn.: SÚ 195/2019/MK
Č.j.: MmP 28361/2019
Vyřizuje: Miroslav Klapka
oprávněná úřední osoba
telefon: +420466859199
e-mail: miroslav.klapka@mmp.cz
IDDS: ukzbx4z
340.00, V/10

Pardubice, dne 15. 3. 2019



S00BX01E7ECY

K vyvěšení na úřední desku:

- Úřad městského obvodu Pardubice II, Chemiků č.p. 129, Pardubice II-Polabiny, 530 09 Pardubice 9
- Magistrát města Pardubice, internetová deska: <http://www.pardubice.eu/urad/radnice/uredni-deska/su.html>

VEŘEJNÁ VYHLÁŠKA OZNÁMENÍ ZAHÁJENÍ ÚZEMNÍHO ŘÍZENÍ

UPC Česká republika, s.r.o., IČO 562262, Závašova 502, Nusle, 140 00 Praha 4, kterou na základě plné moci zastupuje Ing. Stanislav Marhold, IČO 44462948, V. Nezvala 1329, 565 01 Choceň 1

(dále jen "žadatel") podal dne 31. 12. 2018 žádost o vydání územního rozhodnutí o umístění stavby:

**"Elektronická komunikační síť UPC, Pardubice, Bělehradská, Stavařov"
Pardubice, Polabiny, Bělehradská**

na pozemcích parc. č. 3710/40, 3710/38, 3710/32, 3710/33, 3710/31, 3710/8, 3710/20, 3710/21, 355/4, 3706/2, 3706/6, 3702/1, 3616, 3677/1, 3711, 3801/1, 3801/2, 3647/78, 3647/74, 3647/32, 3741/2, 3742/2, 3746/1, 3746/5, 3746/2, 1671/6, 2674/4, 2674/6, 4368/3, 4368/2, 2783/101, 2783/13, 3647/22 v katastrálním území Pardubice. Uvedeným dnem bylo zahájeno územní řízení.

Stavba obsahuje:

- Jedná se o stavbu elektronických komunikací spočívající v uložení dvou HDPE trubek pr. 40 mm pro zafouknutí optického kabelu. Délka kabelové trasy bude cca 1 397 bm

Magistrát města Pardubice, stavební úřad, jako stavební úřad příslušný podle § 13 odst. 1 písm. c) zákona č. 183/2006 Sb., o územním plánování a stavebním řádu (stavební zákon), ve znění pozdějších předpisů (dále jen "stavební zákon"), oznamuje, že podle § 87 odst. 1 stavebního zákona upouští od ústního jednání, protože mu jsou poměry v území dobře známy a žádost poskytuje dostatečný podklad pro posouzení záměru. Dotčené orgány mohou uplatnit závazná stanoviska a účastníci řízení své námítky do 15 – ti dnů ode dne doručení.

K později uplatněným závazným stanoviskům, námítkám nebude přihlédnuto. Účastníci řízení mohou nahlížet do podkladů rozhodnutí (Magistrát města Pardubice, stavební úřad, úřední dny pondělí a středa 8,00 - 11,00, 13,00 - 17,00 hodin).

Stavební úřad účastníkům řízení současně oznamuje, že mají možnost seznámit se s podklady rozhodnutí v kanceláři č. 221, stavebního úřadu Magistrátu města Pardubice, Štrossova 44, Pardubice a vyjádřit se k nim podle ustanovení § 36 odst. 3 zákona č.500/2004 Sb., správní řád, ve znění pozdějších předpisů, ve lhůtě do 10 dnů ode dne skončení 15-ti denní lhůty pro uplatnění

námitek účastníků řízení a závazných stanovisek dotčených orgánů. Po uplynutí této lhůty k vyjádření k podkladům rozhodnutí stavební úřad ve věci rozhodne.

Osoby s vlastnickými nebo jinými věcnými právy k sousedním pozemkům:

st. p. 10726, 7357, 9977/2, 10727, 5919, 5917, 8090, 8451, parc. č. 3710/39, 3710/37, 3710/41, 4368/9, 3710/5, 4368/1, 3746/6 v katastrálním území Pardubice

Osoby s vlastnickými nebo jinými věcnými právy k sousedním stavbám:

Pardubice, Polabiny č.p. 578, č.p. 379, č.p. 542, č.p. 580, č.p. 100, č.p. 98, č.p. 96 a č.p. 91

Poučení:

Účastníci mají právo vyjádřit v řízení své stanovisko. Účastníci se mohou před vydáním rozhodnutí vyjádřit k podkladům rozhodnutí, popřípadě navrhnout jejich doplnění.

Závazná stanoviska dotčených orgánů, námítky účastníků řízení a připomínky veřejnosti musí být uplatněny v uvedeném termínu, jinak se k nim nepřihlíží. K závazným stanoviskům a námítkám k věcem, o kterých bylo rozhodnuto při vydání územně plánovací dokumentace, se nepřihlíží. K námítkám, které překračují rozsah a nesplňují požadavky § 89 odst. 4 stavebního zákona, se nepřihlíží. Účastník řízení ve svých námítkách uvede skutečnosti, které zakládají jeho postavení jako účastníka řízení, a důvody podání námitek.

Obec může uplatnit námítky k ochraně zájmů obce a zájmů občanů obce. Vlastník pozemku nebo stavby, na kterých má být požadovaný záměr uskutečněn, není-li sám žadatelem, nebo ten, kdo má jiné věcné právo k tomuto pozemku nebo stavbě, nebo osoba, jejíž vlastnické nebo jiné věcné právo k sousedním stavbám anebo sousedním pozemkům nebo stavbám na nich může být územním rozhodnutím přímo dotčeno, může uplatňovat námítky proti projednávanému záměru v rozsahu, jakým je její právo přímo dotčeno. Osoba, která je účastníkem řízení podle zvláštního právního předpisu, může uplatňovat námítky pouze v rozsahu, v jakém je projednávaným záměrem dotčen veřejný zájem, jehož ochranou se podle zvláštního právního předpisu zabývá.

Pověřený zaměstnanec stavebního úřadu je podle § 172 odst. 1 stavebního zákona oprávněn při plnění úkolů vstupovat na cizí pozemky, stavby a do staveb s vědomím jejich vlastníků při zjišťování stavu stavby a pozemku nebo opatřování důkazů a dalších podkladů pro vydání správního rozhodnutí nebo opatření.

Stavební úřad může podle § 173 odst. 1 stavebního zákona uložit pořádkovou pokutu do 50 000 Kč tomu, kdo závažným způsobem ztěžuje postup v řízení anebo plnění úkolů podle § 172 odst. 1 stavebního zákona tím, že znemožňuje oprávněné úřední osobě nebo osobě jí přizvané vstup na svůj pozemek nebo stavbu.

Nechá-li se některý z účastníků zastupovat, předloží jeho zástupce písemnou plnou moc.

Účastník nebo jeho zástupce je povinen předložit na výzvu oprávněné úřední osoby průkaz totožnosti. Průkazem totožnosti se rozumí doklad, který je veřejnou listinou, v němž je uvedeno jméno a příjmení, datum narození a místo trvalého pobytu, popřípadě bydliště mimo území České republiky a z něhož je patrná i podoba, popřípadě jiný údaj umožňující správnímu orgánu identifikovat osobu, která doklad předkládá, jako jeho oprávněného držitele.

Každý, kdo činí úkony jménem právnické osoby, musí prokázat své oprávnění. V téže věci může za právnickou osobu současně činit úkony jen jedna osoba.

Příloha: situace

Obdrží:**účastníci podle § 85 odst. 1 písm. a) staveb. zákona (dodejky):**

UPC Česká republika, s.r.o., IDDS: 4hds44f

sídlo: Závašova č.p. 502/5, Nusle, 140 00 Praha 4, kterou na základě plné moci zastupuje

Ing. Stanislav Marhold, IDDS: kg9fafz

sídlo: V. Nezvala č.p. 1329, 565 01 Choceň 1

účastníci podle § 85 odst. 1 písm. b) staveb. zákona (dodejky):

Městský obvod Pardubice II, IDDS: hhrb36i

sídlo: Chemiků č.p. 128, Pardubice II-Polabiny, 530 09 Pardubice 9

účastníci podle § 85 odst. 2 písm. a) staveb. zákona (dodejky):

Statutární město Pardubice, zastoupené Ing. Jaroslavem Hruškou, vedoucím odboru majetku a investic Magistrátu města Pardubic, Pernštýnské náměstí č.p. 1, 530 21 Pardubice

Úřad pro zastupování státu ve věcech majetkových, Územní pracoviště Hradec Králové Odbor právních služeb, IDDS: 96vaa2e

sídlo: Rašínovo nábřeží č.p. 390/42, Nové Město, 128 00 Praha 28

Univerzita Pardubice, IDDS: f5vj9hu

sídlo: Studentská č.p. 95, Polabiny, 530 09 Pardubice 9

Správa a údržba silnic Pardubického kraje, IDDS: ffhk8fq

sídlo: Doubravice č.p. 98, 533 53 Pardubice 19

GridServices, s.r.o., IDDS: jnnyjs6

sídlo: Plynárenská č.p. 499/1, Zábrdovice, 602 00 Brno 2

Vodovody a kanalizace Pardubice, a.s., IDDS: xsdgx3v

sídlo: Teplého č.p. 2014, Zelené Předměstí, 530 02 Pardubice 2

ČEZ Distribuce, a. s., IDDS: v95uqfy

sídlo: Teplická č.p. 874/8, Děčín IV-Podmokly, 405 02 Děčín 2

Telco Pro Services, a. s., IDDS: id6pgkc

sídlo: Duhová č.p. 1531/3, 140 00 Praha 4-Michle

Česká telekomunikační infrastruktura a.s., IDDS: qa7425t

sídlo: Olšanská č.p. 2681/6, 130 00 Praha 3-Žižkov

T-Mobile Czech Republic a.s., IDDS: ygwch5i

sídlo: Tomíčková č.p. 2144/1, Praha 4-Chodov, 148 00 Praha 414

UPC Česká republika, s.r.o., IDDS: 4hds44f

sídlo: Závašova č.p. 502/5, Nusle, 140 00 Praha 4

Služby města Pardubic a.s., IDDS: yc9gb95

sídlo: Hůrka č.p. 1803, Bílé Předměstí, 530 02 Pardubice 2

EDERA Group a.s., IDDS: bz2r37g

sídlo: Arnošta z Pardubic č.p. 2789, Zelené Předměstí, 530 02 Pardubice 2

Jaroslav Stodola - MEGASPHERA, Milheimova č.p. 1284, Pardubice II-Zelené Předměstí, 530 02 Pardubice 2

Elektrárny Opatovice, a.s., IDDS: gvjzp6d

sídlo: Opatovice nad Labem č.p. 478, 532 13 Pardubice

Povodí Labe, státní podnik, IDDS: dbyt8g2

sídlo: Víta Nejedlého č.p. 951/8, Slezské Předměstí, 500 03 Hradec Králové 3

účastníci podle § 85 odst. 2 písm. a) staveb. zákona (veřejnou vyhláškou):

Osoby s vlastnickými nebo jinými věcnými právy k sousedním pozemkům:

st. p. 10726, 7357, 9977/2, 10727, 5919, 5917, 8090, 8451, parc. č. 3710/39, 3710/37, 3710/41, 4368/9, 3710/5, 4368/1, 3746/6 v katastrálním území Pardubice

Osoby s vlastnickými nebo jinými věcnými právy k sousedním stavbám:

Pardubice, Polabiny č.p. 578, č.p. 379, č.p. 542, č.p. 580, č.p. 100, č.p. 98, č.p. 96 a č.p. 91

dotčené orgány (dodejky):

Úřad městského obvodu Pardubice II, Odbor životního prostředí a dopravy, IDDS: hhrb36i

sídlo: Chemiků č.p. 129, Pardubice II-Polabiny, 530 09 Pardubice 9

Magistrát města Pardubic,, odbor dopravy, Pernštýnské nám. č.p. 1, 530 21 Pardubice I, Pardubice-Staré Město

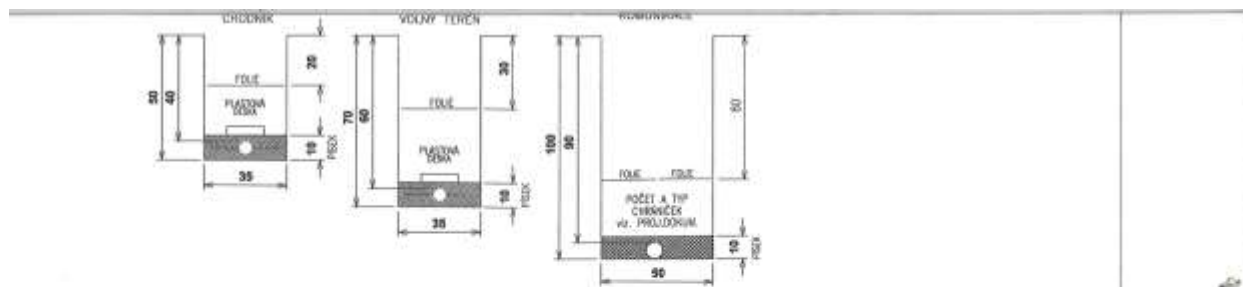
Magistrát města Pardubic, Odbor správních agend, úsek památkové péče, Nám. Republiky č.p. 12, Zelené Předměstí, 530 21 Pardubice

Policie České republiky, Krajské ředitelství policie Pardubického kraje, Dopravní inspektorát, IDDS: ndihp32

sídlo: Rožkova č.p. 2757, Zelené Předměstí, 530 02 Pardubice 2

Sekce ekonomická a majetková Ministerstva obrany, odbor ochrany územních zájmů Pardubice, IDDS: hjyaavk

sídlo: Teplého č.p. 1899, 530 02 Pardubice 2



LEGENDA INŽENÝRSKÝCH SÍTÍ STÁVAJÍCÍCH:

- PODZEMNÍ VEDENÍ VAK VODOVOD
- PODZEMNÍ VEDENÍ VAK KANALIZACE
- PODZEMNÍ VEDENÍ RWE NTL
- PODZEMNÍ VEDENÍ RWE STL
- PODZEMNÍ VEDENÍ RWE STL NEFUNKČNÍ
- PODZEMNÍ VEDENÍ VEŘEJNÉ OSVĚTLENÍ
- PODZEMNÍ VEDENÍ SVĚTELNÉ SIGNALIZACE
- PODZEMNÍ VEDENÍ CETIN
- PODZEMNÍ VEDENÍ EOP TEPLOVOD+SDĚLOVACÍ KABELY
- EOP --- PODZEMNÍ VEDENÍ EOP SILOVÉ KABELY
- EOP --- PODZEMNÍ VEDENÍ EOP SDĚLOVACÍ KABELY
- PODZEMNÍ VEDENÍ ČEZ NN
- PODZEMNÍ VEDENÍ ČEZ VN
- ČEZ ICT --- PODZEMNÍ VEDENÍ ČEZ ICT
- T-MOBILE --- PODZEMNÍ VEDENÍ T-MOBILE
- EDERA --- PODZEMNÍ VEDENÍ EDERA
- EDERA --- NADZEMNÍ VEDENÍ EDERA
- EDERA --- PODZEMNÍ VEDENÍ EDERA ÚR
- MEGASPHERA --- PODZEMNÍ VEDENÍ MEGASPHERA

LEGENDA INŽENÝRSKÝCH SÍTÍ UPC Česká republika a.s.:

- PROJEKTOVANÁ PODZEMNÍ TELEKOMUNIKAČNÍ SÍŤ
- STÁVAJÍCÍ TELEKOMUNIKAČNÍ SÍŤ ZEMNÍ



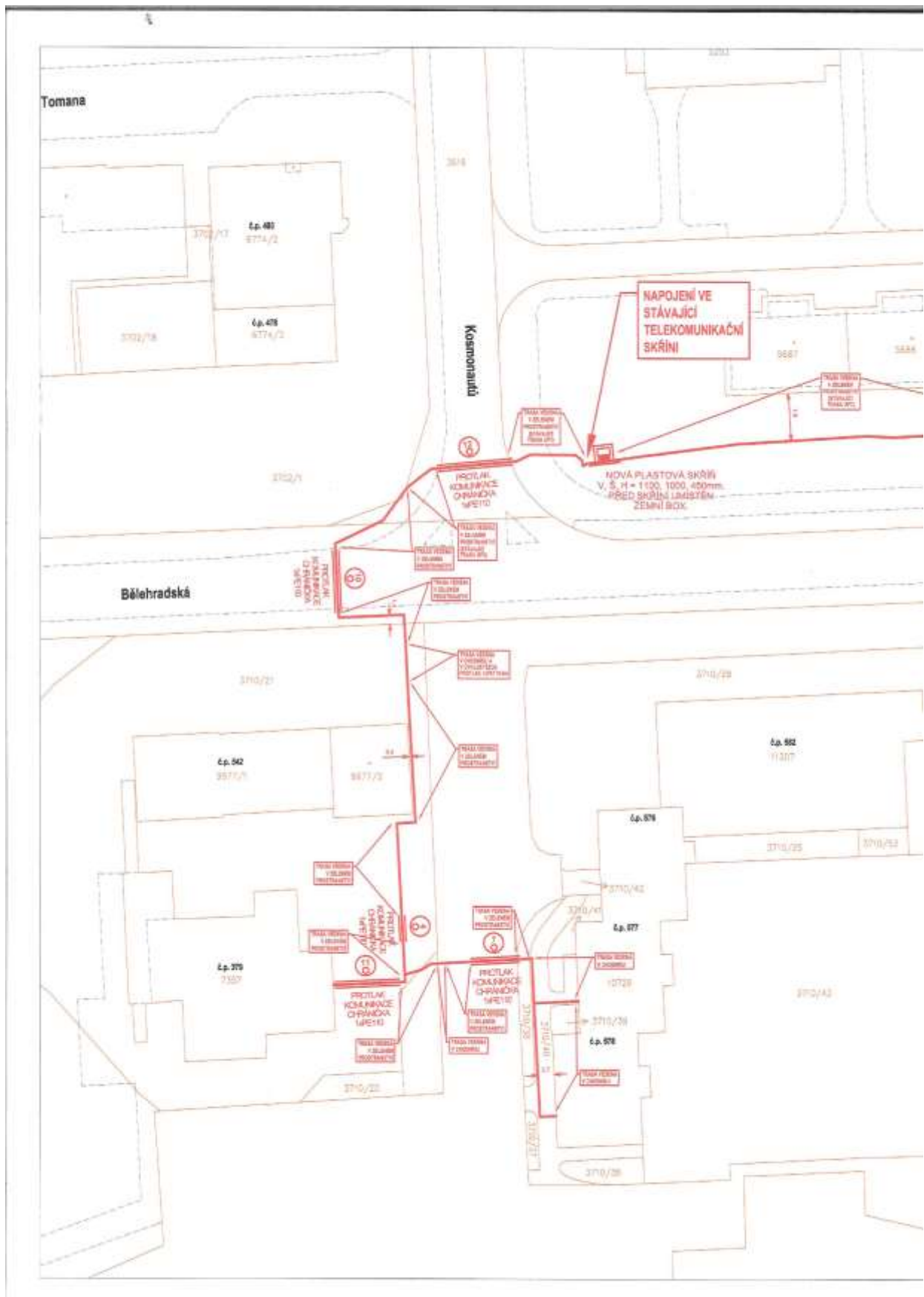
POZNÁMKA:

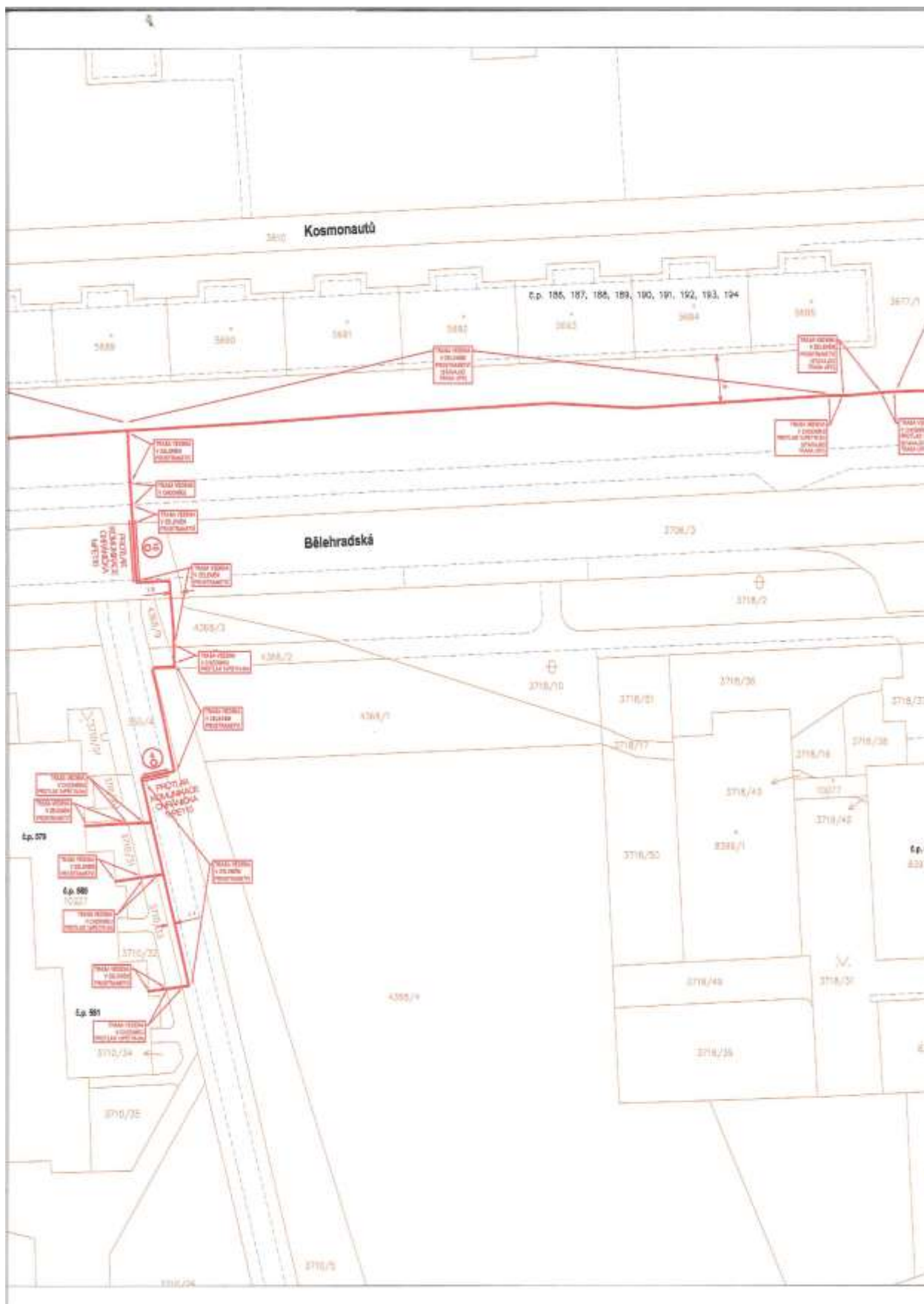
PŘED ZAHÁJENÍM VÝKOPOVÝCH PRACÍ PRO POKLÁDKU SDĚLOVACÍCH KABELU JE NUTNO VYTYČIT VEŠKERÉ PODZEMNÍ ZAŘÍZENÍ NACHÁZEJÍCÍ SE V ZÁJMOVÉ OBLASTI POKLÁDKY TĚCHTO SDĚLOVACÍCH KABELU - SONDAMI A VYTYČENÍM. NORMATIVNÍ ULOŽENÍ KABELU A TRUBEK HDPE V PŘEKOPECH A VÝKOPECH JE PATRNO NA TOMTO VÝKRESE.

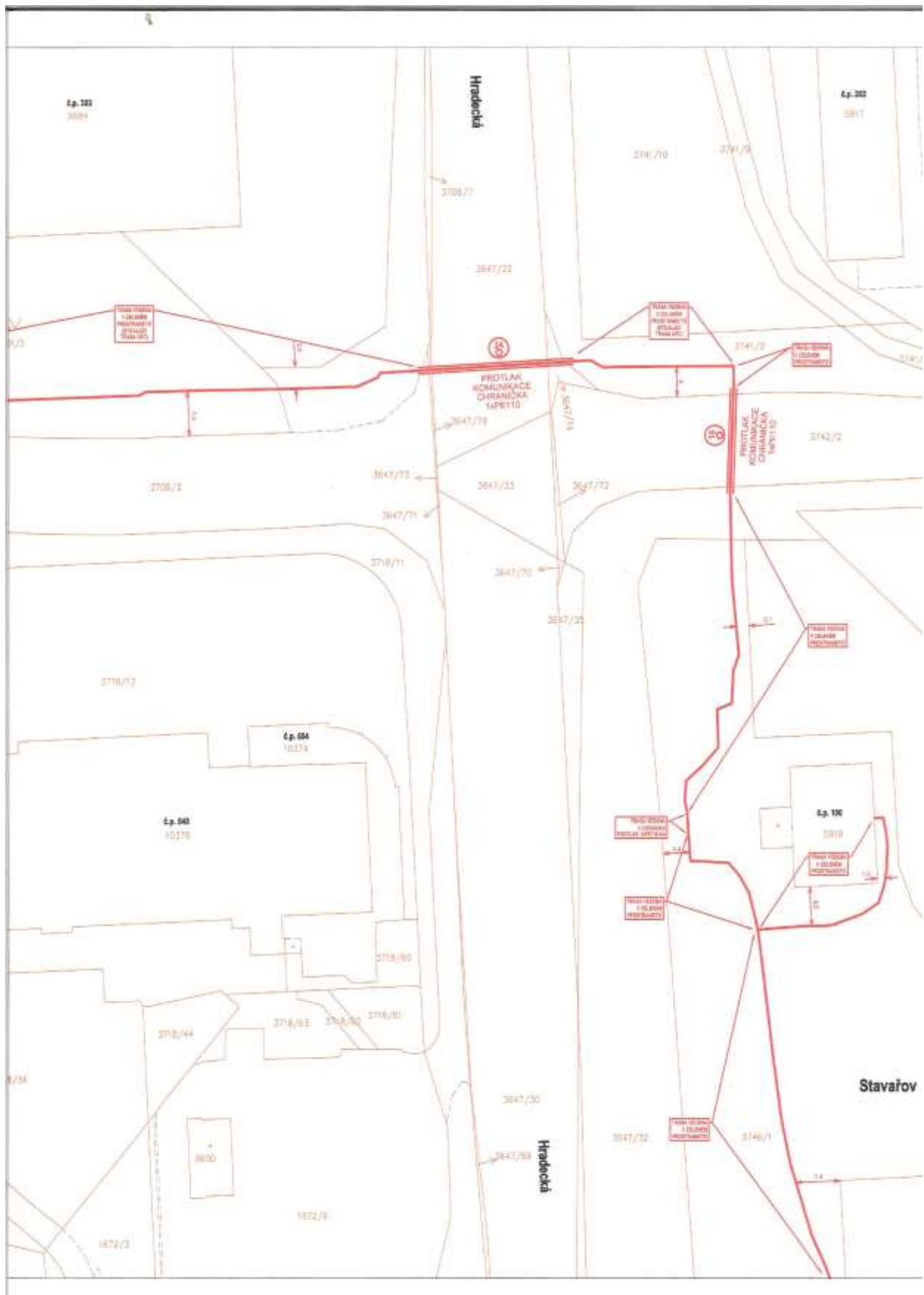
ZAKRESLENÍ VEŠKERÝCH INŽ. SÍTÍ JE POUZE INFORMATIVNÍ. TRASA TLK. KABELU JE OKÓTOVÁNA POUZE ORIENTAČNĚ, SKUTEČNÁ TRASA BUDE STANOVENA V DOBĚ VÝSTAVBY NA ZÁKLADĚ PROVEDENÝCH SOND.

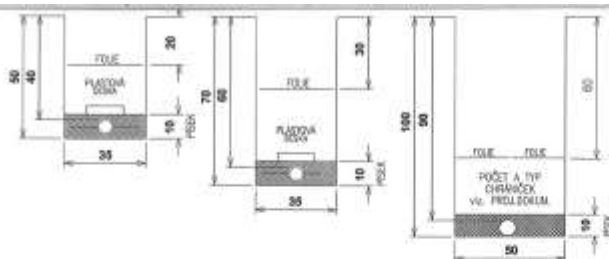


Kreslil:	BULENA PETR		Ing. Stanislav Marhold CTI PROJEKT V. Nezvala 1329, 565 01 Choceň IČO: 44462948 tel: 604 234 069, e-mail: projekt@ctiprojekt.cz	
Zpracoval:	BULENA PETR		Stupeň:	DUR
Technická kontrola:	ING. S. MARHOLD		Zak. č.:	383
Zodp. projektant:	ING. S. MARHOLD		Arch. č.:	383
Kraj: PARDUBICKÝ	Okres: PARDUBICE		Obec: PARDUBICE	Datum:
Investor:	UPC Česká republika a.s., Závěšova 5, 140 00 Praha 4		Formát:	14A4
Akce:	Elektronická komunikační síť UPC, Pardubice Bělehradská, Stavařov		Měř.:	Číslo příl. výkresu:
Obsah:	KATASTRÁLNÍ SITUAČNÍ VÝKRES		1:500	C.4.1
			Kóty:	









LEGENDA INŽENÝRSKÝCH SÍTÍ STÁVAJÍCÍCH:

- PODZEMNÍ VEDENÍ VAK VODOVOD
- PODZEMNÍ VEDENÍ VAK KANALIZACE
- PODZEMNÍ VEDENÍ RWE NTL
- PODZEMNÍ VEDENÍ RWE STL
- PODZEMNÍ VEDENÍ RWE STL NEFUNKČNÍ
- PODZEMNÍ VEDENÍ VEŘEJNÉ OSVĚTLENÍ
- PODZEMNÍ VEDENÍ SVĚTELNÉ SIGNALIZACE
- PODZEMNÍ VEDENÍ CETIN
- PODZEMNÍ VEDENÍ EOP TEPLOVOD+SDĚLOVACÍ KABELY
- EOP PODZEMNÍ VEDENÍ EOP SILOVÉ KABELY
- EOP PODZEMNÍ VEDENÍ EOP SDĚLOVACÍ KABELY
- PODZEMNÍ VEDENÍ ČEZ NN
- PODZEMNÍ VEDENÍ ČEZ VN
- ČEZ ICT PODZEMNÍ VEDENÍ ČEZ ICT
- T-MOBILE PODZEMNÍ VEDENÍ T-MOBILE
- EDERA PODZEMNÍ VEDENÍ EDERA
- EDERA NADZEMNÍ VEDENÍ EDERA
- EDERA PODZEMNÍ VEDENÍ EDERA ÚR
- MEGASPHERA PODZEMNÍ VEDENÍ MEGASPHERA

LEGENDA INŽENÝRSKÝCH SÍTÍ UPC Česká republika a.s.:

- PROJEKTOVANÁ PODZEMNÍ TELEKOMUNIKAČNÍ SÍŤ
- STÁVAJÍCÍ TELEKOMUNIKAČNÍ SÍŤ ZEMNÍ



POZNÁMKA:

PŘED ZAHÁJENÍM VÝKOPOVÝCH PRACÍ PRO POKLÁDKU SDĚLOVACÍCH KABELU JE NUTNO VYTÝČIT VEŠKERÉ PODZEMNÍ ZAŘÍZENÍ NACHÁZEJÍCÍ SE V ZÁJIMOVÉ OBLASTI POKLÁDKY TĚCHTO SDĚLOVACÍCH KABELU - SONDAMI A VYTÝČENÍM. NORMATIVNÍ ULOŽENÍ KABELU A TRUBEK HDPE V PŘEKOPECH A VÝKOPECH JE PATRNO NA TOMTO VÝKRESE.

ZAKRESLENÍ VEŠKERÝCH INŽ. SÍTÍ JE POUZE INFORMATIVNÍ. TRASA TLK. KABELU JE OKÓTOVÁNA POUZE ORIENTAČNĚ, SKUTEČNÁ TRASA BUDE STANOVENA V DOBĚ VÝSTAVBY NA ZÁKLADĚ PROVEDENÝCH SOND.

Kreslil:	BULENA PETR		Ing. Stanislav Marhold CTI PROJEKT V. Nezvala 1329, 565 01 Choceň IČO: 44462948 tel: 604 234 069, e-mail: projekt@ctiprojekt.cz	
Zpracoval:	BULENA PETR		Stupeň:	DUR
Technická kontrola:	ING. S. MARHOLD		Zak. č.:	383
Zodp. projektant:	ING. S. MARHOLD		Arch. č.:	383
Kraj: PARDUBICKÝ	Okres: PARDUBICE	Obec: PARDUBICE	Datum:	12/2018
Investor: UPC Česká republika a.s., Závěšova 5, 140 00 Praha 4			Formát:	A4
Akce: Elektronická komunikační síť UPC, Pardubice Bělehradská, Stavařov			Měř:	Číslo příl. výkresu:
			1:500 Kóty:	C.4.2
Obsah: KATASTRÁLNÍ SITUAČNÍ VÝKRES				

