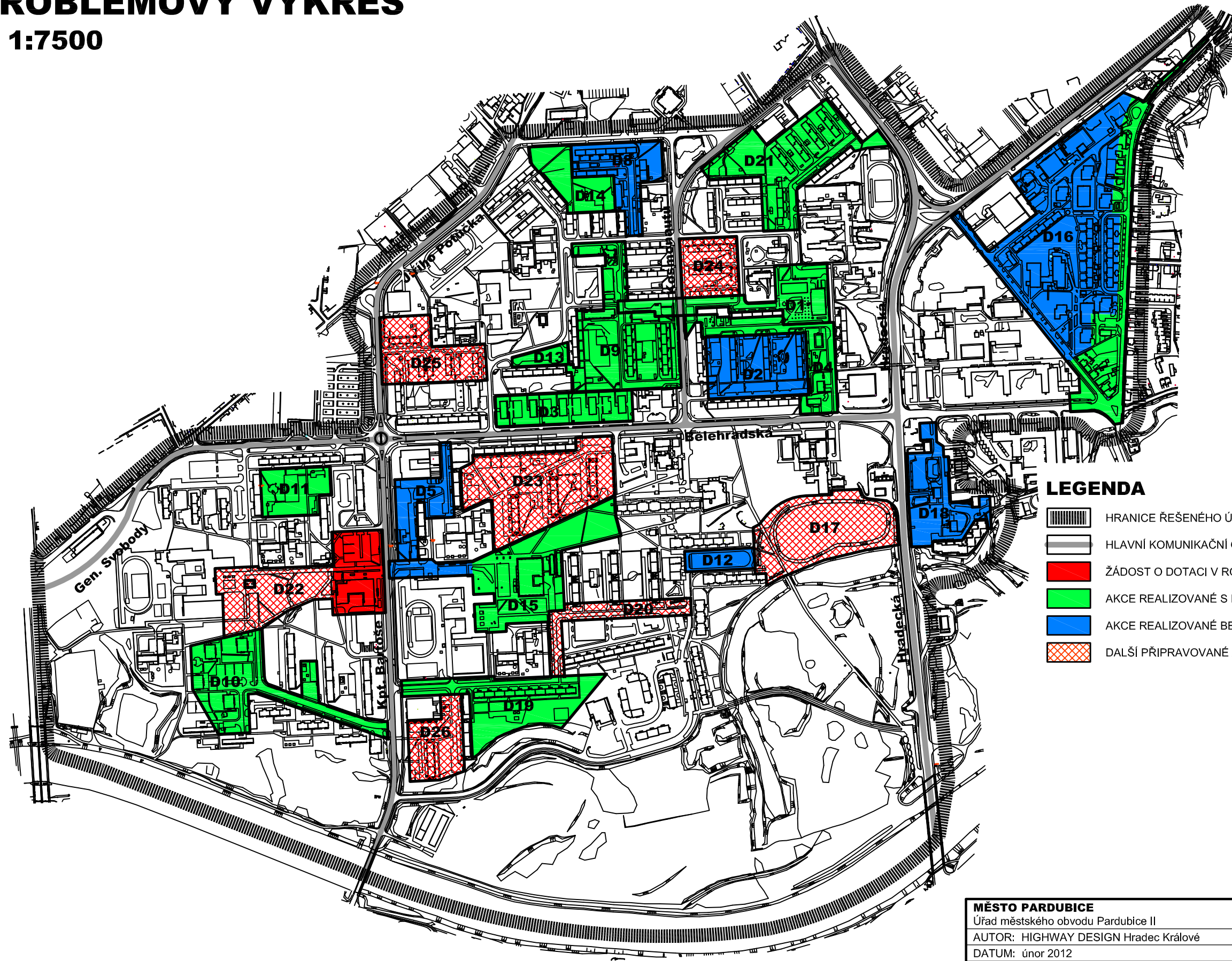








# PROBLÉMOVÝ VÝKRES

M 1:7500



## LEGENDA

-  HRANICE ŘEŠENÉHO ÚZEMÍ
-  HLAVNÍ KOMUNIKAČNÍ OSY
-  ŽÁDOST O DOTACI V ROCE 2012
-  AKCE REALIZOVANÉ S DOTACÍ (V ROCE 2001-2011)
-  AKCE REALIZOVANÉ BEZ DOTACE (V ROCE 2001-2011)
-  DALŠÍ PŘIPRAVOVANÉ AKCE

**MĚSTO PARDUBICE**

Úřad městského obvodu Pardubice II

AUTOR: HIGHWAY DESIGN Hradec Králové

DATUM: únor 2012

**PROGRAM REGENERACE PANELOVÝCH SÍDLIŠŤ  
PARDUBICE - PRAVÝ BŘEH LABE**

C1k - PROBLÉMOVÝ VÝKRES - VIII. SOUBOR (2012)



MĚŘÍTKO: PŘÍLOHA:  
1:7500 C1k