

FOTO č.1.



FOTO č.2.



FOTO č.3.




FOTO č.4.




FOTO č.5.

SITUACE 1 : 1000



CENTRUM POLABINY 4.

POPIS

STAV – PROSTOR CENTRA POLABINY 4, VYBUDOVANÝ NA PŘELOMU 60.-70.LET MINULÉHO STOLETÍ, SE NACHÁZÍ V NEUTĚŠENÉM A ZANEDBANÉM STAVU. OHNISKEM JE VYTÍŽENÁ ZASTÁVKA MHD V ULICI KPT. BARTOŠE, Z NÍŽ VYCHÁZÍ DO VŠECH SMĚRŮ PĚŠÍ KOMUNIKACE K OBCHODŮM A BYTOVÝM DOMŮM. HLAVNÍ OSOU JE ŠIROKÝ CHODNÍK, TRASOVANÝ KE VSTUPU DO GYMNAZIA MOZARTOVA, JEŽ SE VE SVĚ TŘETINĚ PŘÍMÝKÁ PŘES ZDEVASTOVANÉ TERASY A SCHODIŠTĚ K OBCHODNÍM JEDNOTKÁM. V PARKU MEZI OBJEKTY SLUŽEB A GYMNAZIEM SE NACHÁZÍ LOUKA, SLOUŽÍCÍ KE SPOLEČENSKÝM AKCÍM, UZAVŘENÁ KULISOU VZROSTLÝCH STROMŮ. PARK DOPLŇUJÍ STARÉ LAVIČKY A LOUKA FUNGUJÍCÍ JAKO HRŠTĚ.

NÁVRH – OPTIMALIZUJE PĚŠÍ KOMUNIKACE, JEJICHŽ SMĚROVÁNÍ VYCHÁZÍ Z PŘÍROZENÝCH TRAS CHODCŮ PŘES ŘEŠENÉ ÚZEMÍ, VYZDVIHUJE PŘÍROZENÁ OHNISKA PROSTORU A KLADĚ DŮRAZ NA VÝZNAM ZELENÝCH ODPŮČINKOVÝCH PLOCH.

FUNKČNÍ A ESTETICKÉ ŘEŠENÍ PARTERU VYCHÁZÍ Z HLAVNÍ KOMUNIKAČNÍ OSY „MOZARTOVY“, JEŽ NA JEDNÉ STRANĚ UŠTÍ DO GYMNAZIA A V OPAČNÉM SMĚRU NAVAZUJE NA PĚŠÍ OSU POLABINY 3. ŠIROKÁ PĚŠÍ TRÍDA STUDENTVA JE HRAVĚ POJATA JAKO NA ZEM POLOŽENÁ „OBRAZÁRNA“, KDY JSOU V SEDĚ VELKOFORMÁTOVÉ DLAŽBĚ NAHODILE VSAZENY RÁMY OBRAZŮ S BAREVNOU ABSTRAKTNÍ VÝDLAŽBOU. ROZPTYLUJÍCÍ A ŽIVÝ DUCH KOMUNIKACE JE PODTRŽEN VOLNĚ ROZPROSTŘENÝMI LAVICEMI. PRAMENEM MOZARTOVY „OSY“ JE ZASTÁVKA MHD V ULICI KPT. BARTOŠE, JEŽ JE HLAVNÍ KOMUNIKAČNÍM UZLEM A BRÁNOU DO POLABINY 4. V TOMTO MÍSTĚ JE VYTVOŘENO OHNISKO – MALÉ NÁMĚSTÍ S HODINAMI S VÝRAZNOU MOZAIKOVOU DLAŽBOU V ŠEDO-ČERVENÉ KOMBINACI SE VSAZENOU ČÍSLICÍ „4“, ODKAZUJÍCÍ NA DANOU ČÁST SÍDLIŠTĚ A VYTVÁŘEJÍCÍ VÝRAZNÉ ORIENTAČNÍ MÍSTO.

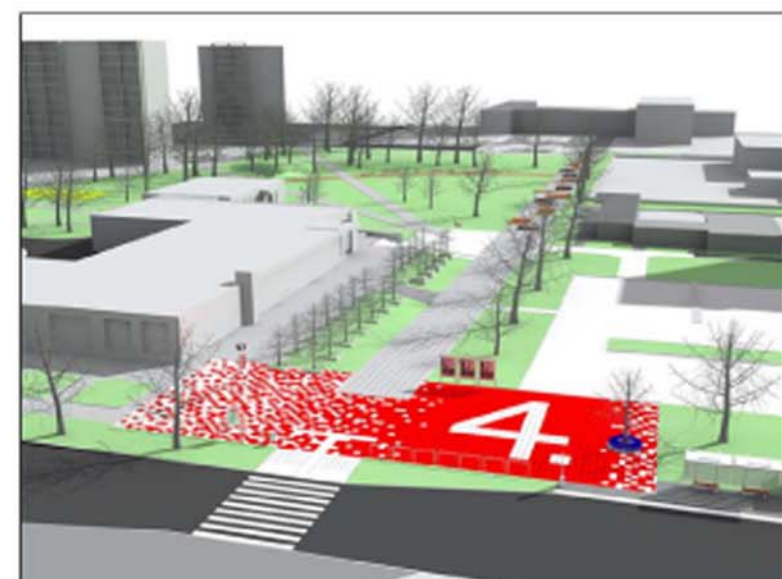
VE SMĚRU KE GYMNAZIUMU SE ZA OBCHODNÍM DOMEM NACHÁZÍ DRUHÉ OHNISKO – NÁMĚSTÍ NA ROZCESTÍ, DO NĚHOŽ SE ZABODÁVAJÍ JAKO OSTNY PĚŠÍ KOMUNIKACE, TRASOVANÉ K OBYTNÝM DOMŮM. KAŽDÁ Z CEST JE POJATA JAKO SAMOSTATNÝ PRVEK S ODLIŠNÝM FORMÁTEM DLAŽEB, JEŽ SE V PROSTORU RŮZNĚ PROLÍNÁJÍ A KŘÍŽÍ. V PROSTORU MEZI OHNISKY JSOU NOVÁ SCHODIŠTĚ A BEZBARIÉROVÉ RAMPY NA ÚROVĚŇ TERASY U OBCHODNÍHO DOMU, DOPLŇENÁ PRVKEM HUSTĚ ZDVOJENÉ ALEJE VÝRAZNĚ KVETOUČÍCH STROMŮ, ZASAZENÝCH DO BETONOVÝCH OBRUB.

NAPŘÍČ PARKEM VEDE NOVÁ ZKLIDNĚNÁ CESTA ZE ZHUTNĚNÉHO ŠTĚRKOPISKU, JEŽ VE ČTVRTKRUHU OBEPÍNÁ SPOLEČENSKOU LOUKU. CESTA PŘETÍNÁ HLAVNÍ PĚŠÍ KOMUNIKACE A UMOŽŇUJE KDYKOLIV ODBOČIT K POSEZENÍ NA NOVÝCH LAVIČKÁCH POD KORUNAMI STROMŮ. V JIŽNÍ ČÁSTI PARKU VZNIKL PROSTOR PRO SITUOVÁNÍ SPORTOVNÍHO HRŠTĚ. CELÉ ŘEŠENÉ ÚZEMÍ JE DOPLŇENO ESTETICKÝM SOUBODÝM MOBILIÁREM V PODOBĚ LAVIČEK, ODPADKOVÝCH KOŠŮ, HODIN, ROZCESTNÍKŮ, PLAKÁTOVACÍCH PLOCH, INFORMAČNÍCH VITRÍN A STOJANŮ NA KOLA. DOJDE TĚŽ K REKONSTRUKCI VEŘEJNÉHO OSVĚTLENÍ.

VE SMĚRU KE GYMNAZIUMU SE ZA OBCHODNÍM DOMEM NACHÁZÍ DRUHÉ OHNISKO – NÁMĚSTÍ NA ROZCESTÍ, DO NĚHOŽ SE ZABODÁVAJÍ JAKO OSTNY PĚŠÍ KOMUNIKACE, TRASOVANÉ K OBYTNÝM DOMŮM. KAŽDÁ Z CEST JE POJATA JAKO SAMOSTATNÝ PRVEK S ODLIŠNÝM FORMÁTEM DLAŽEB, JEŽ SE V PROSTORU RŮZNĚ PROLÍNÁJÍ A KŘÍŽÍ.

V PROSTORU MEZI OHNISKY JSOU NOVÁ SCHODIŠTĚ A BEZBARIÉROVÉ RAMPY NA ÚROVĚŇ TERASY U OBCHODNÍHO DOMU, DOPLŇENÁ PRVKEM HUSTĚ ZDVOJENÉ ALEJE VÝRAZNĚ KVETOUČÍCH STROMŮ, ZASAZENÝCH DO BETONOVÝCH OBRUB.

NAPŘÍČ PARKEM VEDE NOVÁ ZKLIDNĚNÁ CESTA ZE ZHUTNĚNÉHO ŠTĚRKOPISKU, JEŽ VE ČTVRTKRUHU OBEPÍNÁ SPOLEČENSKOU LOUKU. CESTA PŘETÍNÁ HLAVNÍ PĚŠÍ KOMUNIKACE A UMOŽŇUJE KDYKOLIV ODBOČIT K POSEZENÍ NA NOVÝCH LAVIČKÁCH POD KORUNAMI STROMŮ. V JIŽNÍ ČÁSTI PARKU VZNIKL PROSTOR PRO SITUOVÁNÍ SPORTOVNÍHO HRŠTĚ. CELÉ ŘEŠENÉ ÚZEMÍ JE DOPLŇENO ESTETICKÝM SOUBODÝM MOBILIÁREM V PODOBĚ LAVIČEK, ODPADKOVÝCH KOŠŮ, HODIN, ROZCESTNÍKŮ, PLAKÁTOVACÍCH PLOCH, INFORMAČNÍCH VITRÍN A STOJANŮ NA KOLA. DOJDE TĚŽ K REKONSTRUKCI VEŘEJNÉHO OSVĚTLENÍ.

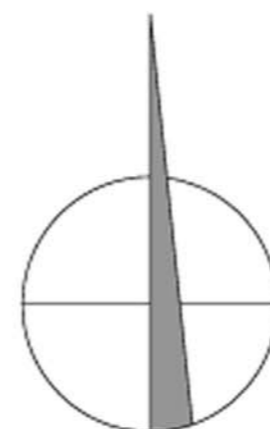


VIZUALIZACE NÁVRHU



LEGENDA :

- hranice řešeného území
- dlážděné plochy
- barevná dlažba colormix
- chodníky ze zhutněného štěrkopisku
- mozaiková dlažba
- travnaté plochy
- sportovní hřiště



MĚSTO PARDUBICE
Úřad městského obvodu Pardubice II
AUTOR : m a j a q architekti
DATUM : duben 2011

PROGRAM REGENERACE PANELOVÝCH SÍDLIŠŤ
PARDUBICE – PRAVÝ BŘEH LABE
D22 – REGENERACE CENTRA POLABINY 4



MĚŘITKO: PŘÍLOHA:
1:1000 D22