



Pardubice

Magistrát města Pardubic
Odbor dopravy - Oddělení silniční dopravy, silničního hospodářství a
speciálního stavebního úřadu
nám. Republiky 12, 530 21 Pardubice



S00BX02EKXER

Váš dopis zn.:

Ze dne:

Číslo jednací: MmP 67476/2024
Spisová značka: SZ_MMP 63512/2024
Počet listů: 6
Počet příloh: 0
Vyřizuje: Luděk Fiedler
Telefon: 466 859 195
E-mail: ludek.fiedler@mmp.cz
Datum: 14.05.2024

k vyvěšení:

- Magistrát města Pardubic, odbor dopravy
- Statutární město Pardubice – Úřad Městského obvodu Pardubice I, U Divadla 828, 530 02 Pardubice, IČ: 00274046

Veřejná vyhláška

Opatření obecné povahy

Magistrát města Pardubic, odbor dopravy, správní orgán oprávněný ke stanovení přechodné úpravy provozu na pozemních komunikacích dle ustanovení § 77 odst. 1 písmeno c) zákona č. 361/2000 Sb., o provozu na pozemních komunikacích, ve znění pozdějších předpisů, dále jen zákon o provozu na pozemních komunikacích, na základě § 171 zákona č. 500/2004 Sb., správní řád, ve znění pozdějších předpisů, dále jen správní řád

vydává opatření obecné povahy
spočívající

ve stanovení přechodné úpravy provozu na pozemních komunikacích v Pardubicích

Magistrát města Pardubic, odbor dopravy, jako příslušný obecní úřad obce s rozšířenou působností po předchozím písemném vyjádření Policie České republiky, Krajského ředitelství policie Pardubického kraje, vydaném pod č. j. KRPE-41726-3/ČJ-2024-170606 dne 13. 5. 2024

s t a n o v í

ve smyslu ustanovení § 77 odst. 1 písmeno c) zákona o provozu na pozemních komunikacích a o změnách některých zákonů, v platném znění a vyhlášky č. 294/2015 Sb., přechodnou úpravu k označení provádění zvláštního užívání 3 podélných parkovacích míst před domem č.p. 403 – 405 v ulici Smilova v Pardubicích.

Žadatel: spol. STAVOZA Kostěnice, s.r.o., Kostěnice 170, 53002 Pardubice, IČ 27487211

V souvislosti s tímto, je stanoveno užití dopravních značek:

- **B28 + E13 s termínem platnosti, E8a, E8c, Z4e**

S ohledem na zajištění bezpečnosti provozu požadujeme následující:

Místo zvláštního užívání bude označeno dle schématu č. OD212 Příručky pro označování pracovních míst - VI. díl (viz. příloha).

Dopravní značení a zařízení provedte jako:	přenosné svislé dopravní značky, dopravní zařízení
Provedení dopravního značení a zařízení:	retroreflexní
Platnost úpravy:	19. 5. 2024 - 14. 6. 2024
Důvod:	stavební práce
Odpovědnost za řádné provedení úpravy:	spol. STAVOZA Kostěnice, s.r.o., Kostěnice 170, 53002 Pardubice, IČ 27487211

Další podmínky pro provedení přechodné úpravy provozu:

- Dopravní značení, případně dopravní zařízení, provedte dle přiloženého situačního plánu, který je nedílnou součástí tohoto stanovení a podle odkazu či slovního popisu uvedeného v tomto stanovení.
- Přechodné dopravní značky musí být umístěny v souladu s TP 66 – Zásady pro označování pracovních míst na pozemních komunikacích, schválenými Ministerstvem dopravy čj. 21/2015-120-TN/1 ze dne 12. 3. 2015 s účinností od 1. 4. 2015, na sloupcích červeno-bíle pruhovaných, spodní okraj přenosné dopravní značky musí být nejméně 0,6 m nad úroveň vozovky a pokud možno v jednotné výšce v rámci pracovního místa. Dopravní značení a zařízení musí odpovídat vyhlášce č. 294/2015 Sb., ČSN EN 12899-1, VL 6.1, VL 6.2, VL 6.3.
- Žadatel je povinen zajišťovat průběžnou kontrolu a údržbu dopravního značení a zařízení tak, aby bylo v řádném stavu.

Odůvodnění:

Magistrát města Pardubic, odbor dopravy (dále též „správní orgán“) obdržel od Úřadu městského obvodu Pardubice I podklady žadatele spol. STAVOZA Kostěnice, s.r.o., Kostěnice 170, 53002 Pardubice, IČ 27487211, k označení provádění zvláštního užívání 3 podélných parkovacích míst před domem č.p. 403 – 405 v ulici Smilova v Pardubicích. Důvodem návrhu je oprava stávající dlažby dvora u domu č.p. 404. Správní orgán k návrhu přechodné úpravy provozu obdržel vyjádření dotčeného orgánu, Krajského ředitelství policie Pardubického kraje, které zohlednil při vydání opatření obecné povahy. Na základě ustanovení § 77 odst. 5 zákona o provozu na pozemních komunikacích, ve znění pozdějších předpisů, vydal správní orgán stanovení bez návrhu opatření obecné povahy, jelikož se jedná o stanovení přechodné úpravy provozu na pozemních komunikacích.

Poučení:

Proti opatření obecné povahy nejsou přípustné žádné opravné prostředky ve smyslu obecných předpisů o správním řízení.

Luděk Fiedler
referent odboru dopravy

„otisk úředního razítka“

Příloha: Situační plán

Obdrží účastníci:

- spol. STAVOZA Kostěnice, s.r.o., Kostěnice 170, 53002 Pardubice, IČ 27487211
- Statutární město Pardubice – Městský obvod Pardubice I, U Divadla 828, 530 02 Pardubice, IČ: 00274046

dotčené orgány:

- Krajské ředitelství policie Pardubického kraje, Na Spravedlnosti 2516, Pardubice, IČ: 72050250

Tato veřejná vyhláška musí být vyvěšena nejméně po dobu 15-ti dnů na úřední desce Magistrátu města Pardubice na úřední desce Statutárního města Pardubice – Městského obvodu Pardubice I.

Vývěsní lhůta začíná den následující po dni vyvěšení, sejmutí vyhlášky je možné následující pracovní den po posledním dni vývěsní lhůty. Pátý den po vyvěšení je dnem nabytí účinnosti.

Po uplynutí lhůty vraťte potvrzenou veřejnou vyhlášku Magistrátu města Pardubice odboru dopravy, Oddělení silniční dopravy, silničního hospodářství a speciálního stavebního úřadu, zpět.

vypraveno dne:

vyvěšeno dne:

sejmuto dne:

Razítko, podpis orgánu, který potvrzuje vyvěšení a sejmutí oznámení.

Zveřejněno způsobem umožňujícím dálkový přístup dne:

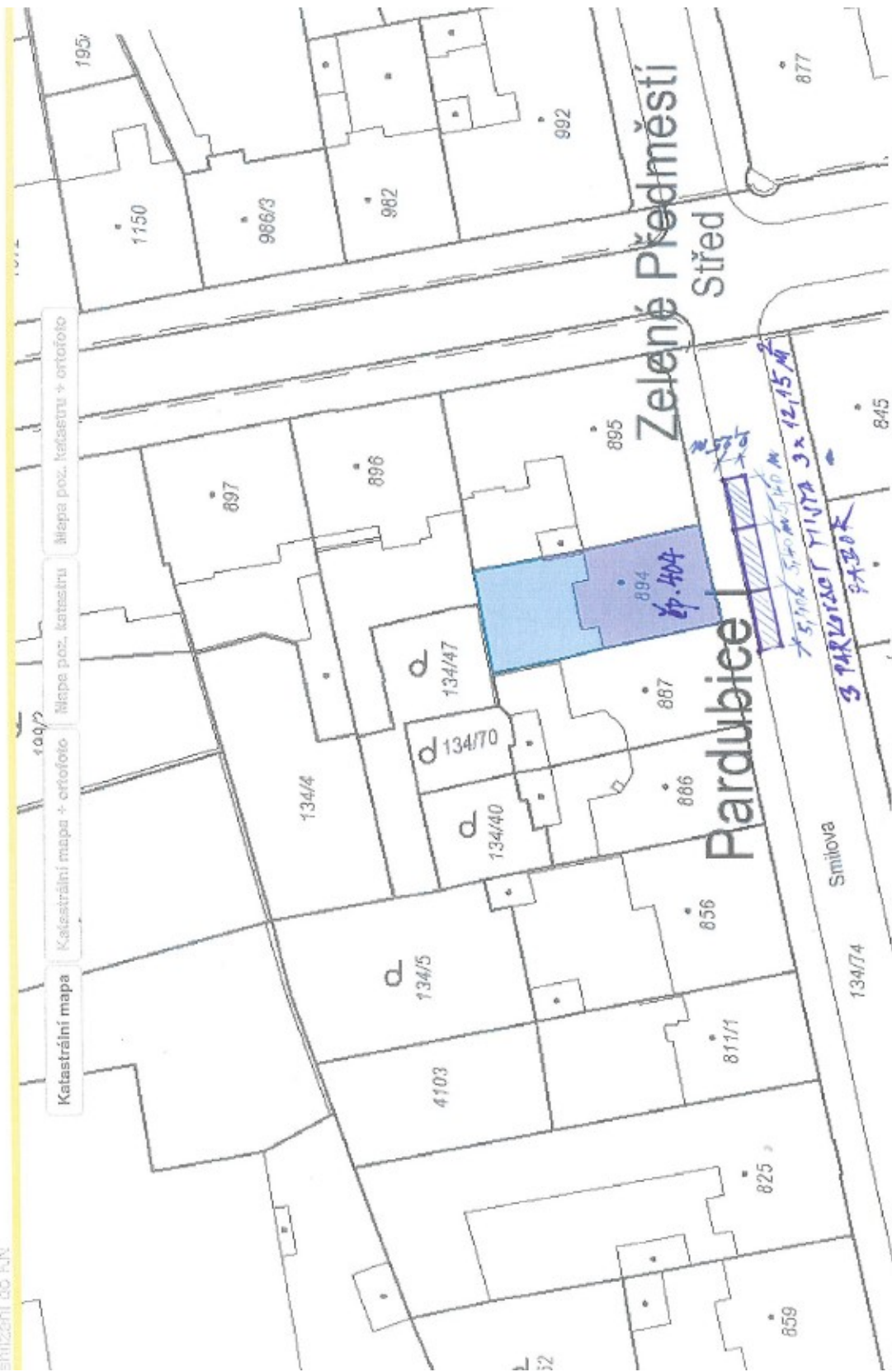
Razítko a podpis orgánu, který tímto potvrzuje předepsané vyvěšení a sejmutí tohoto oznámení a jeho zveřejnění způsobem umožňujícím dálkový přístup:

.....

22.8.37

skříženi do KN

Nahližení do katastru nemovitostí (standard) - 0s 162ms, 2 prvid.








Obsah katastrální mapy a mapy pozemkového katastru se zobrazuje od měřítka 1:5000. Podrobnější informace k používání mapy a aktualizaci jejího obsahu najdete [zde](#). **Veškeré zjištěné hodnoty souřadnic s délkou NEJLZE vyřadit pro vyřícování hranic pozemků v terénu.**

://sdi-nahlizeniokn.cz/cz/marushka/default.aspx?themaid=3&MarQueryId=2EDA9E08&MarQPParam=2426713606&MarQPParamCount=1&MarWindowName=Marushka


Rekonstrukce objektu čp. 404 ul. Smilova, Pardubice



Legenda:

-  B 08
-  E 19
-  E 04
-  A 15
-  Z 4

Vymístění vozidel 7 dní před plánovanými pracemi.

 DZPCE DOKUMENTACE ZPRÁVA O VÝSLEDKŮCH VYŠETŘENÍ O VYŠETŘENÍ O VYŠETŘENÍ	
Průběh:	ul. Smilova čp. 404, 501 001
Změna celkové:	část 1 (část 1 až 10) (část 1 až 10)
Stavba:	část 1 (část 1 až 10) (část 1 až 10)
Objekt:	rekonstrukce BD
Adresa:	OPAVSKÉ NÁM. 1000/1000
Číslo:	2024/2024
Stupeň:	DO
Stavba:	DO
Stavba:	DO
Stavba:	DO
Stavba:	DO

O1
O2

Pracovní místo
dlouhodobé
dvoupruh
krajnice – bodová závada
bez zúžení jízdního pruhu

OD 212

Použije se pro označení drobné lokální závady, která nevyžaduje snížení rychlosti. Například se jedná o nakloněná svodidla nebo vyjeté koleje na nezpevněné krajnici

Třípruh a směrově nerozdělený čtyřpruh obdobně

Směrovací desky Z4
odstup max. 9 m
Desky se umístí podél závady,
nejdále však 1 m od hrany zpevnění



Kóty jsou v metrech

24. listopadu 2023